

Содержание

I. План-схемы ОУ.

- 1) район расположения ОУ, пути движения транспортных средств и детей (учеников, обучающихся);
- 2) организация дорожного движения в непосредственной близости от образовательного учреждения с размещением соответствующих технических средств, маршруты движения детей и расположение парковочных мест;
- 3) пути движения транспортных средств к местам разгрузки/погрузки и рекомендуемых безопасных путей передвижения детей по территории образовательного учреждения.

I. План – схемы ОУ.

План – схема района расположения ОУ, Пути движения транспортных средств и детей (учеников)



жилая застройка



проезжая часть



тротуар



движение транспортных средств



движение обучающихся в (из) образовательное(ого) учреждение(я)










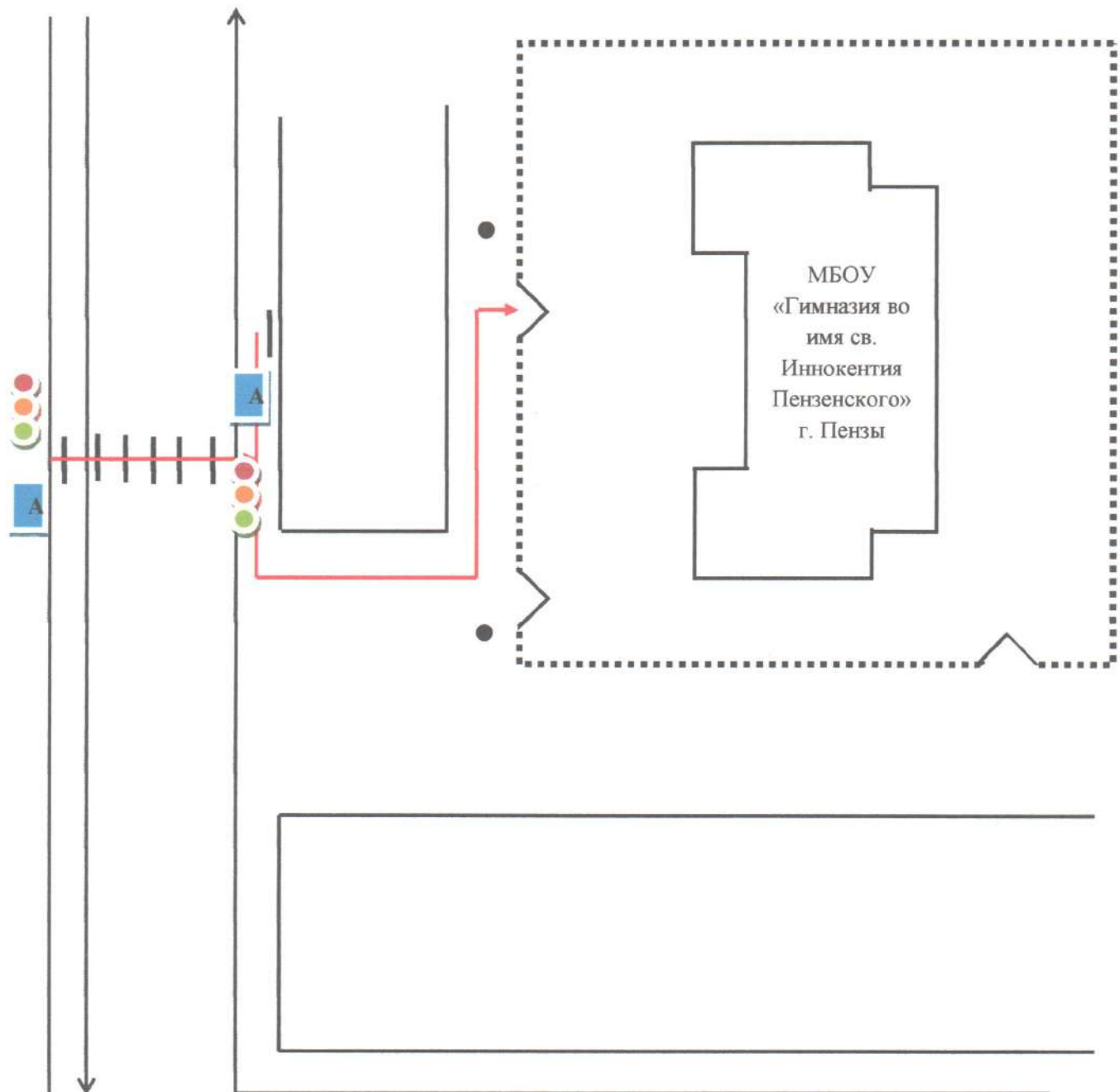
светофор



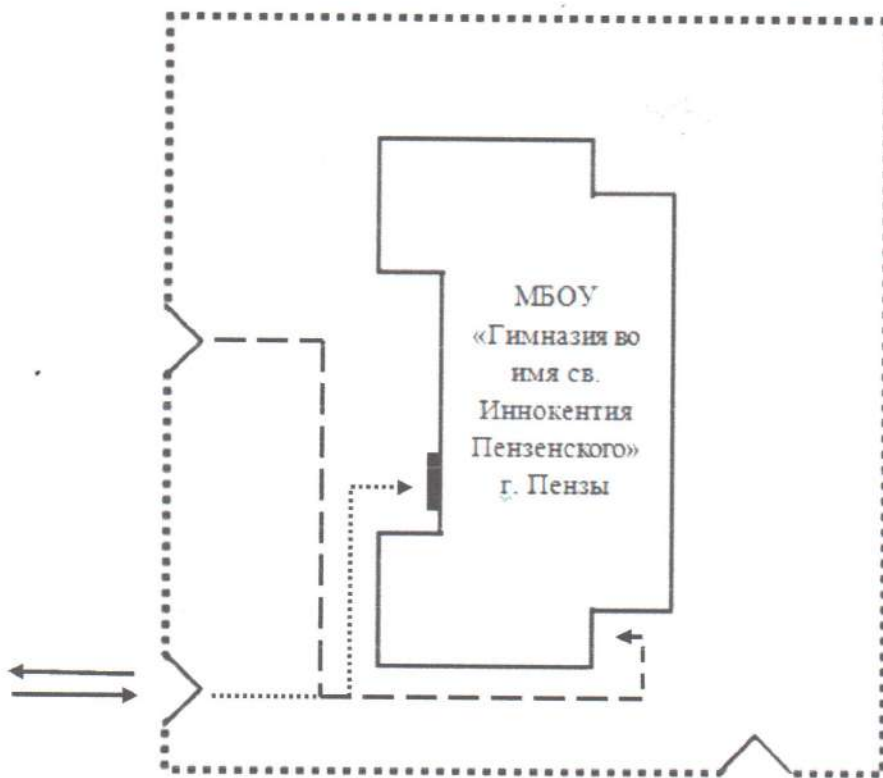
пешеходный переход

Схема организации дорожного движения в непосредственной близости от образовательного учреждения с размещением соответствующих технических средств, маршруты движения детей и расположение парковочных мест

-  светофор
-  остановка общественного транспорта
-  пешеходный переход
-  искусственное освещение
-  ограждение образовательного учреждения
-  направление движения транспортного потока
-  направления движения детей от остановок маршрутных транспортных средств



Пути движения транспортных средств к местам разгрузки/погрузки и рекомендуемые пути передвижения детей по территории образовательного учреждения



въезд/выезд транспортных средств



движение грузовых транспортных средств



движение детей и подростков на территории ОУ



место разгрузки /погрузки